







Plan dojazdu do sklepu Coloplast w Katowicach


Adres: ul. Kopernika 4/2, parter, przy samym przystanku autobusowym (Katowice Drzymały)

  Tramwaj – linie **6, 11, 14, 16, 36**, przystanek **Plac Miarki**, następnie pieszo 3 minuty

  Autobus – **51, 133, 154, 170**, przystanek **Katowice Drzymały** przy samym wejściu do sklepu

  Autobus – **9, 10, 11, 12, 29, 37, 45, 46, 48, 115, 120, 130, 154, 177, 193, 296, 297, 632, 657, 689, 880, 900** przystanek **Katowice Mikołowska** (naprzeciw Pałacu Młodzieży), następnie pieszo 7 minut

  Autobus – **29, 45, 120, 130, 133, 170, 880**, przystanek **Kopernika Dworzec**, następnie pieszo 3 minuty

 Pieszo – od Dworca PKP ulicą Marii Skłodowskiej-Curie w górę, następnie na skrzyżowaniu przy kościele w lewo, w ulicę Kopernika; należy trzymać się prawej strony ulicy, sklep Coloplast znajduje się za hotelem i salonem sukien ślubnych, około 10 minut