









Plan dojazdu do sklepu Coloplast w Warszawie



Adres: ul. Inflancka 4, parter, biurowiec Gdański Business Center



  Metro – linia **1**, stacja Dworzec Gdański, następnie pieszo 3 minuty, około 260 metrów

  Tramwaj – linie **1, 28, 41** przystanek Dworzec Gdański 07/08, następnie pieszo 3 minuty, około 260 metrów

  Autobus – linie **327, 500**, przystanek Dworzec Gdański 03/04, następnie pieszo 3 minuty, około 260 metrów

  Autobus – linia **157** przystanek Inflancka 01/02, pieszo do ronda, następnie skrócić w prawo, 5 minut, około 400 metrów

  Tramwaj – linie **6, 15** przystanek Dworzec Gdański 05/06, następnie pieszo 7 minut, około 550 metrów

  Tramwaj – linie **4, 15, 18** przystanek Muranowska 07, linia **35** przystanek Muranowska 11, następnie pieszo wzdłuż budynku Intraco, 5 minut, około 400 metrów